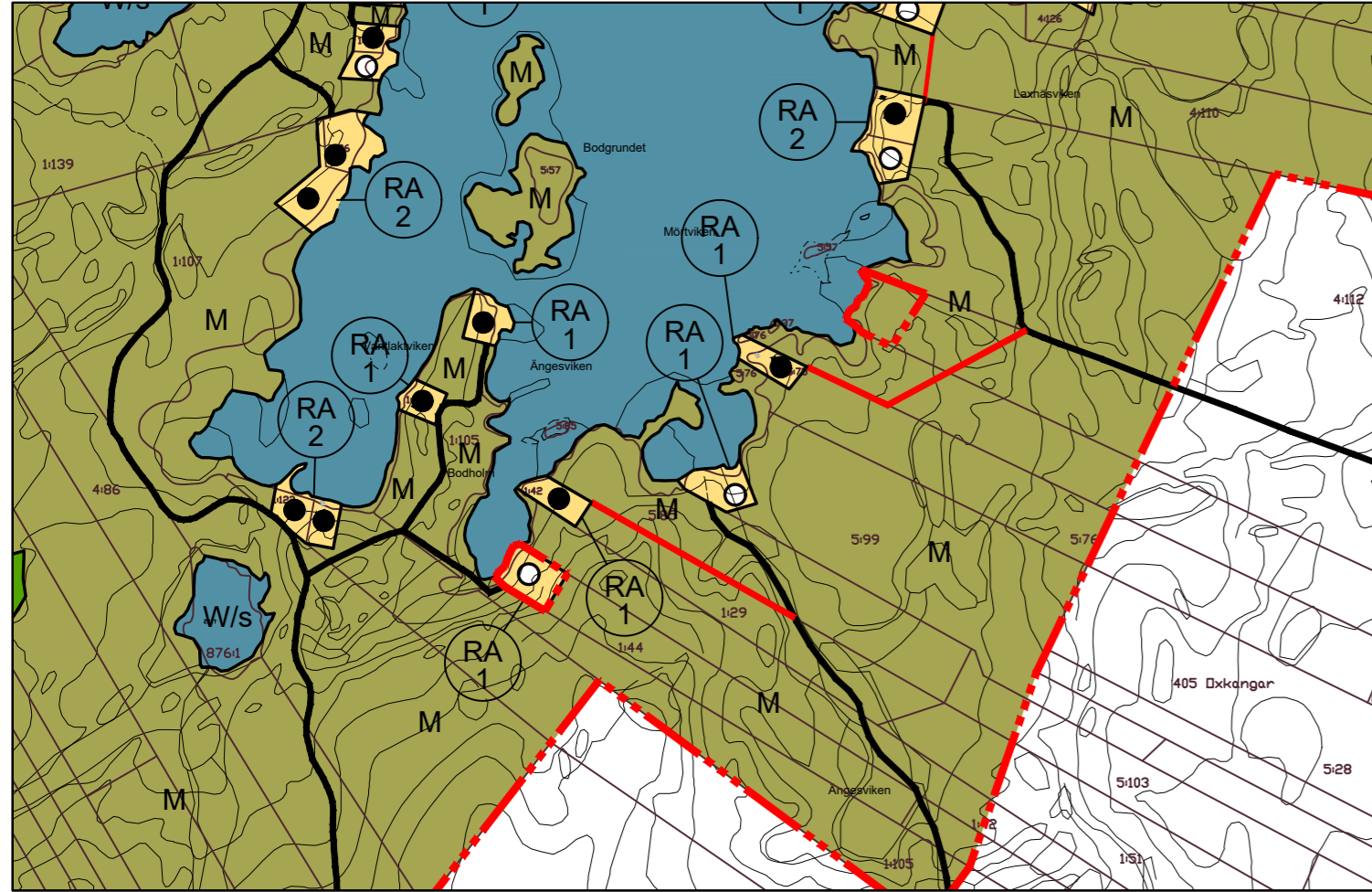
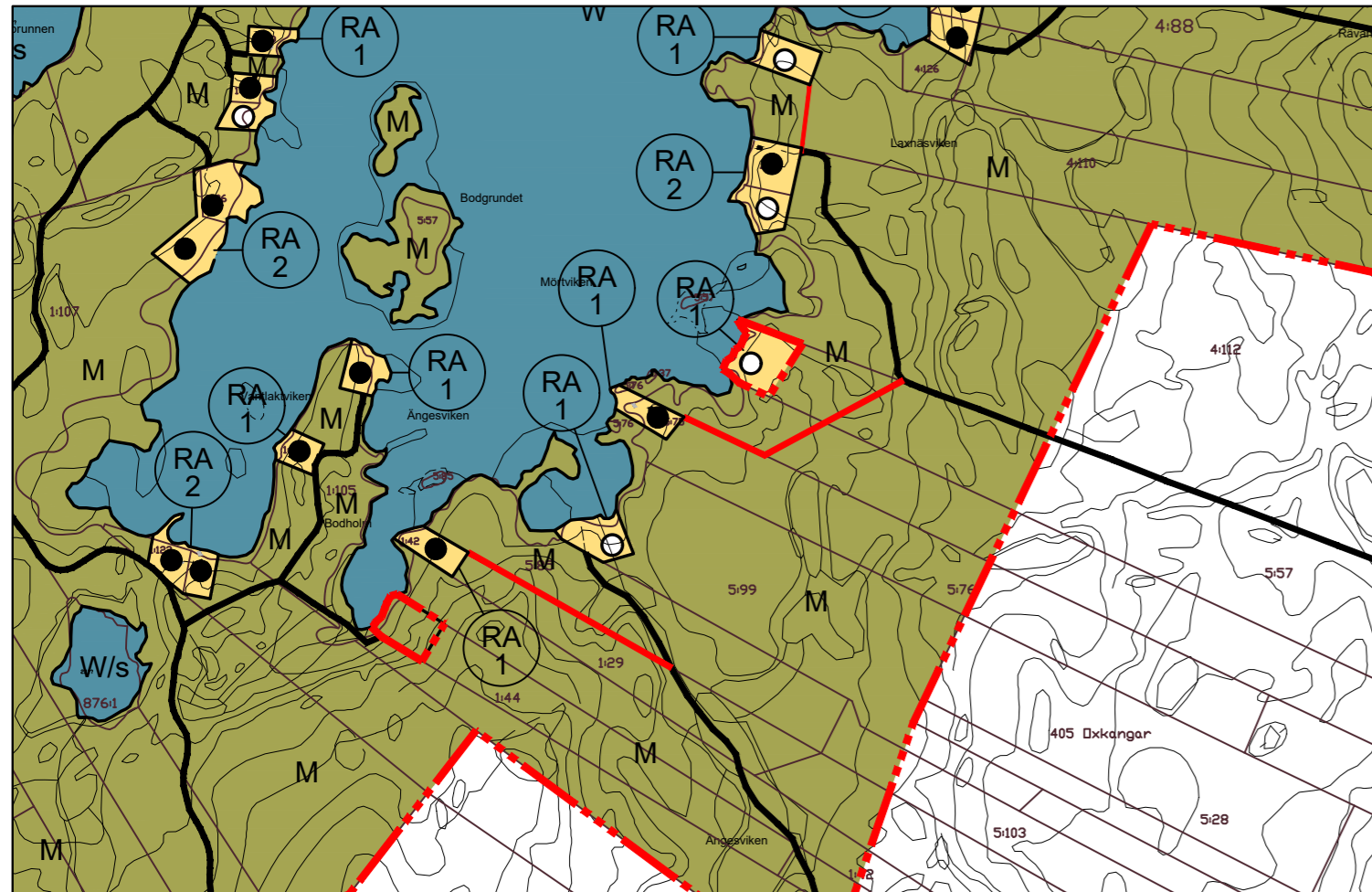


## URSPRUNGLIGT LÄGE



## PLANFÖRSLAG



UTDRAG UR PLANBETECKNINGAR OCH -BESTÄMMELSER:  
OTE KAAVAMERKINNÖISTÄ JA -MÄÄRÄYKSISTÄ:



OMRÅDE FÖR FRITIDSBOSTÄDER  
LOMA-ASUNTOALUE



JORD- OCH SKOGSBRUKSDOMINERAT OMRÅDE

- på området får uppföras högst 100 m<sup>2</sup> stora ekonomibyggnader för jord- och skogsbruket samt högst 20 m<sup>2</sup> stora byggnader och konstruktioner med anknytning till samfälligheternas, samfundens, stiftelsernas eller motsvarande allmän rekreation.
- nya byggnader får inte placeras närmare än 300 meter från strandlinjen.
- på M-områden som avgränsar till stranden får befintliga båtskjul bevaras och underhållas.
- på M-områden som avgränsar till stranden skall det lämnas vid stranden ett skogsområde som är minst 25 meter djup, som inte får kalhuggas.

MAA- JA METSÄTALOUSVALTAINEN ALUE

- alueelle saa sijoittaa korkeintaan 100 m<sup>2</sup> suuruisia maa- ja metsätalouteen liittyviä rakennuksia sekä korkeintaan 20 m<sup>2</sup> suuruisia jakokuntien, yhteisöjen, säätiöiden ja vastaavaan yleiseen virkistykseen liittyviä rakennuksia ja rakennelmia.
- uusia rakennuksia ei saa sijoittaa 300 metriä lähemmäs rantaviivaa.
- rantaan rajoittuvilla M-alueilla saadaan nykyiset venevajat säilyttää ja peruskorjata.
- rantaan rajoittuvilla M-alueilla tulee säilyttää syvyydeltään vähintään 25 metrin puustoinen alue, jota ei saa avohakata.



BEFINTLIG FRITIDSBYGGNADSPLOTS  
NYKYINEN LOMARAKENNUKSEN RAKENNUSPAIKKA



NY FRITIDSBYGGNADSPLOTS  
UUSI LOMARAKENNUKSEN RAKENNUSPAIKKA



TALET INNANFÖR CIRKELN ANGER MAXIMIANTALET FÖR  
FRITIDSBYGGNADERS BYGGNADSPLATSER



DELGENERALPLANOMRÅDETS GRÄNS  
OSAYLEISKAAVA-ALUEEN RAJA

Ikraftvarande planbeteckningar och -bestämmelser finns i sin helhet på separata kartblad, daterad 18.6.2008.  
Voimassa olevat kaavamerkinnät ja -määräykset ovat kokonaisuudessaan erillisellä karttalehdellä, joka on päivätty 18.6.2008.

# VÖRÅ VÖYRI

ÄNDRING AV ORAVAIS DEGENERALPLAN FÖR HAVSNÄRA  
BYAR, Oxkangar, R:nr 5:57, Mörtviken


MUUTOS ORAVAISTEN OSAYLEISKAAVAAN  
MERENLÄHEISILLE KYLILLE, Oxkangar, R:no 5:57, Mörtviken


Fullmäktige / Valtuusto 21.12.2020 § 81  
Kommunstyrelsen / Kunnanhallitus 7.12.2020 § 195

Planförslag / Kaavaehdotus: 29.9.2020  
Planutkast / Kaavaluonnos: 9.6.2020

PLANKOD / KAAVATUNNUS: 946-090720Y1a

SKALA / MITTAKAAVA: 1:10 000

  
Jonas Lindholm, YKS-605  
Gruppchef / Ryhmäpäällikkö

  
Christoffer Rönnlund, DI  
Projektchef / Projektipäällikkö

VÖRÅ KOMMUN  
VÖYRIN KUNTA

